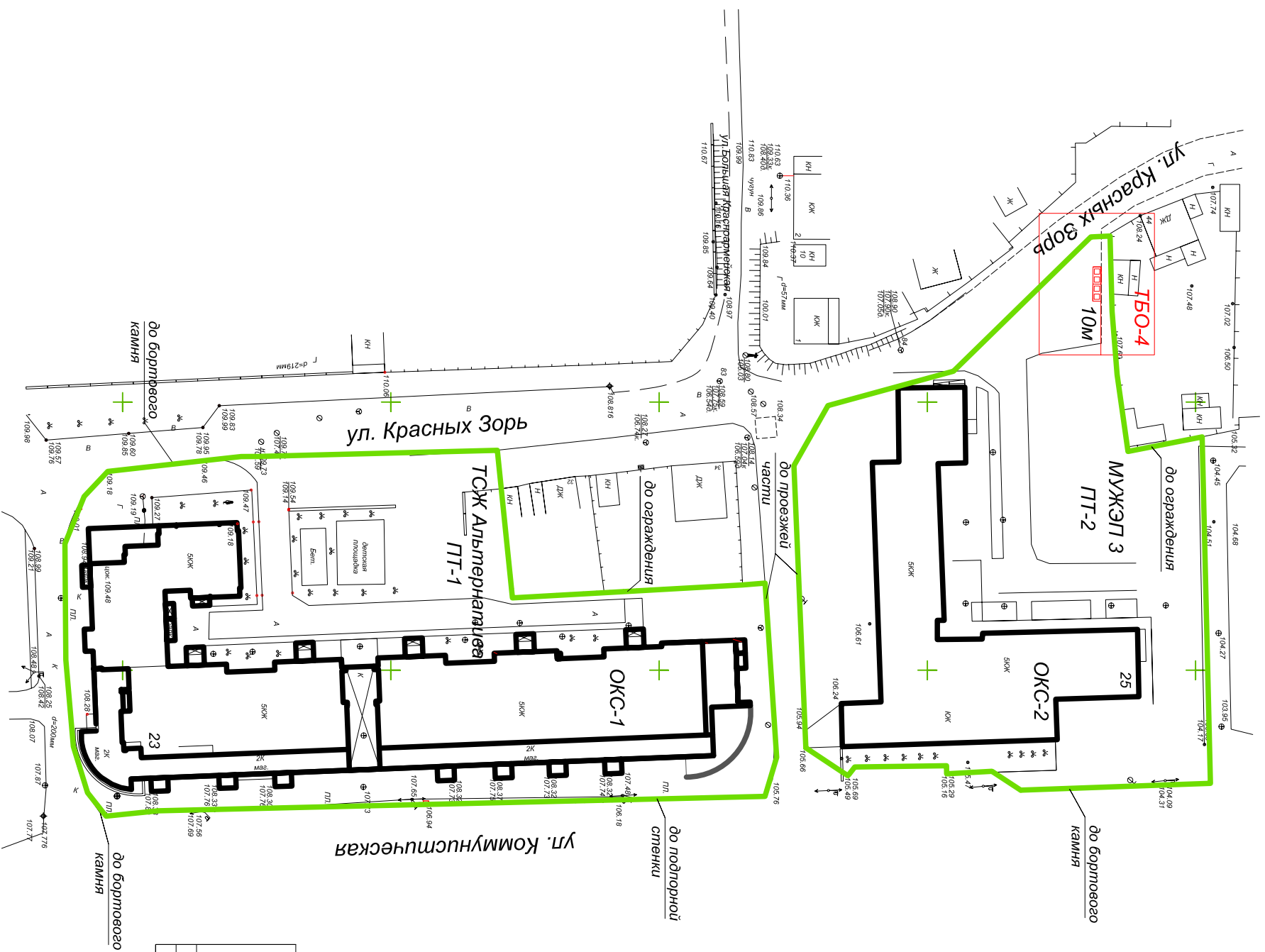



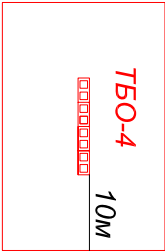


СХЕМА ГРАНИЦ ПРИЛЕГАЮЩИХ ТЕРРИТОРИЙ В ГРАНИЦАХ ГОРОДСКОГО ПОСЕЛЕНИЯ ГОРОД ЛИСКИ ВОРОНЕЖСКОЙ ОБЛАСТИ

M1:1000

Утверждено:
Постановлением администрации
городского поселения г. Писки
Пискинского муниципального
района Воронежской области
от 2021г. №

Приложение 1-14



<p>Условные обозначения</p>	<p>Граница прилегающей территории (отображается зелёным цветом)</p>
	
	<p>Земельный участок под размещение ТКО и прилегающая территория (отображается красным цветом)</p>
	<p>Объект капитального строительства</p>
	<p>Земельный участок</p>

Условный номер прилегающей территории	Идентификационное обозна чение объекта, в отношении которого устанавливается прилегающая территория	Адрес здания строения, сооружения, земельного участка	Кадастровый номер зем. участка
ПТ-1	ОКС-1	ул. Коммунистическая дом №23	36:14:0012101:13
ПТ-2	ОКС-2	ул. Коммунистическая дом №25	36:14:0017405:4

	Должность	Ф.И.О.	подпись	дата
Согласовано	Заместитель начальника отдела по строительству и архитектуре г. Липки	Косов А.А.		
Согласовано				