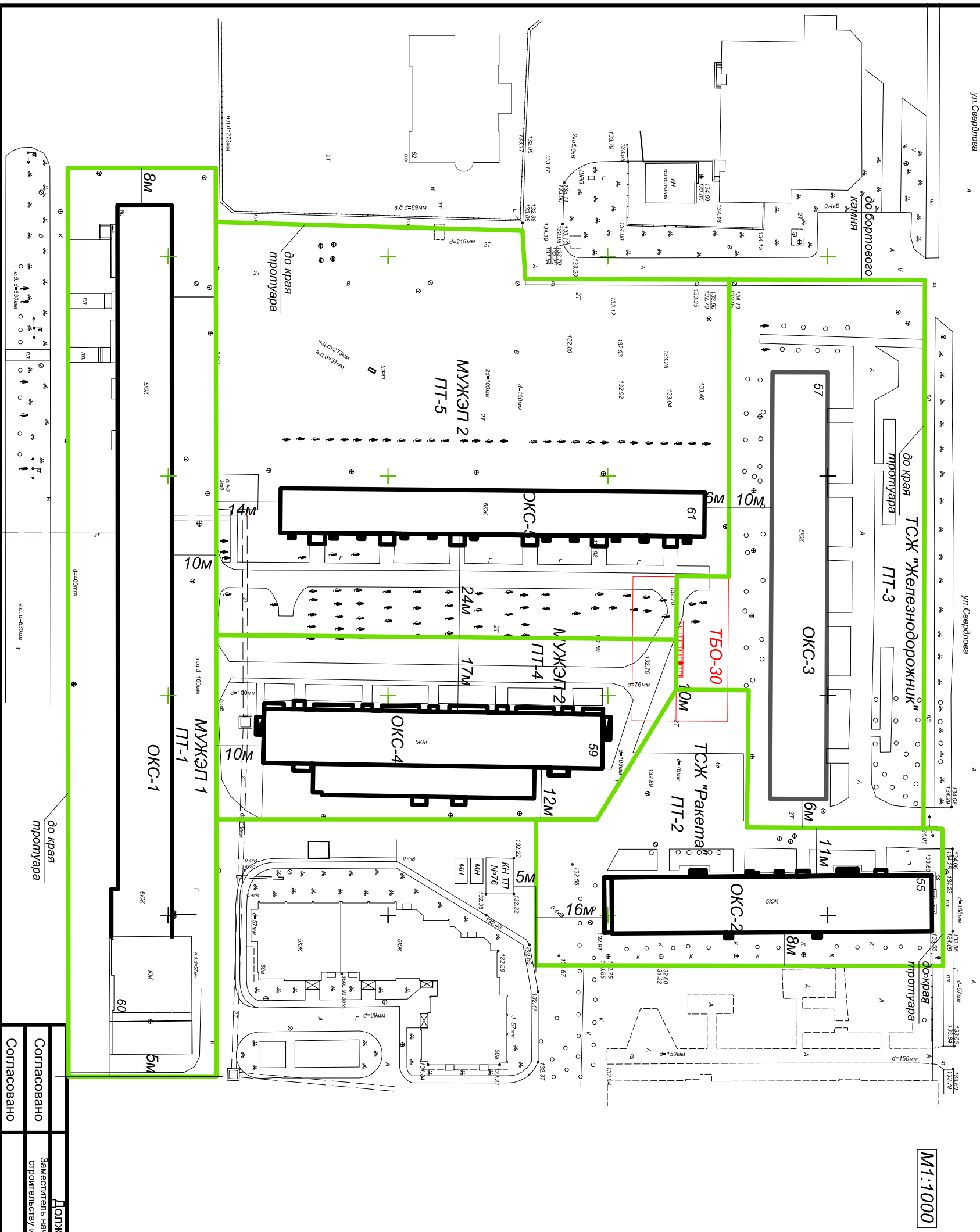






# СХЕМА ГРАНИЦ ПРИЛЕГАЮЩИХ ТЕРРИТОРИЙ В ГРАНИЦАХ ГОРОДСКОГО ПОСЕЛЕНИЯ ГОРОД ЛИСКИ ВОРОНЕЖСКОЙ ОБЛАСТИ

Условный номер прилегающей территории	Идентификационное обозначение объекта, в отношении которого устанавливается прилегающая территория	Адрес здания строений, сооружения, земельного участка	Кадастровый номер зем. участка
ПТ-1	ОКС-1	пр-т Ленина дом №60	36:14:0017001:55
ПТ-2	ОКС-2	ул. Свердловская дом №55	36:14:0017001:27
ПТ-3	ОКС-3	ул. Свердловская дом №57	36:14:0017001:5
ПТ-4	ОКС-4	ул. Свердловская дом №59	36:14:0017001:29
ПТ-5	ОКС-5	ул. Свердловская дом №61	36:14:0017001:29

Утверждено:  
Постановлением администрации  
городского поселения г. Лиски  
Лискинского муниципального  
района Воронежской области  
от 2021г. №

## Приложение 1-10



	<p>Граница прилегающей территории (отображается зелёным цветом)</p>
<div style="border: 1px solid red; padding: 10px; display: inline-block;"> <p><b>ТБО-30</b></p> <p>10м</p> <p>  </p> </div>	<p>Земельный участок под размещение ТКО и прилегающая территория (отображается красным цветом)</p>
<p><b>ОКС</b></p> 	<p>Объект капитального строительства</p>
<p><b>ЗУ</b></p> 	<p>Земельный участок</p>

	Должность	Ф.И.О.	подпись	Дата
Согласовано	Заместитель начальника отдела по строительству и архитектуре г. Липки	Косов А.А.		
Согласовано				